

Обследование объектов по  
размещению СГУ ТОО QAZAQTECH на  
территории Атырауской и  
Мангистауской областей.

Подготовил:  
Менеджер по логистике и снабжению  
Иманшартов А.К.

Область	№	Маршрут, локация	Тип	Расстояние от Атырау
Атырауская область	1	Актобе - гр.РФ (на Астрахань). 544 км справа	Тип-2	68 км
	2	Доссор-Кульсары-Бейнеу-Сай Утес-Шетпе-Жетыбай-морпорт Актау. 27 км справа	Тип-1 с ВИЭ	128 км
	3	Доссор-Кульсары-Бейнеу-Сай Утес-Шетпе-Жетыбай-морпорт Актау. 74 км слева	Тип-1 с ВИЭ	175 км
Мангистауская область	4	Доссор-Кульсары-Бейнеу-Сай Утес-Шетпе-Жетыбай-морпорт Актау. 349 км справа	Тип-2	450 км
	5	Доссор-Кульсары-Бейнеу-Сай Утес-Шетпе-Жетыбай-морпорт Актау. 514 км слева	Тип-2	615 км
	6	Доссор-Кульсары-Бейнеу-Сай Утес-Шетпе-Жетыбай-морпорт Актау. 554 км справа	Тип-1 с ВИЭ	655 км
	7	Доссор-Кульсары-Бейнеу-Сай Утес-Шетпе-Жетыбай-морпорт Актау. 743 км слева	Тип-1 с ВИЭ	844 км

Таблица 1. Общие сведения.

№	Маршрут, локация	Тип	Наличие трансформатора	Наличие воды	GSM
1	Актобе - гр.РФ (на Астрахань). 544 км справа	Тип-2	+	-	+
2	Доссор-Кульсары-Бейнеу-Сай Утес-Шетпе-Жетыбай-морпорт Актау. 27 км справа	Тип-1 с ВИЭ	-	-	+
3	Доссор-Кульсары-Бейнеу-Сай Утес-Шетпе-Жетыбай-морпорт Актау. 74 км слева	Тип-1 с ВИЭ	+	-	+
4	Доссор-Кульсары-Бейнеу-Сай Утес-Шетпе-Жетыбай-морпорт Актау. 349 км справа	Тип-2	+	+	+
5	Доссор-Кульсары-Бейнеу-Сай Утес-Шетпе-Жетыбай-морпорт Актау. 514 км слева	Тип-2	+	-	+
6	Доссор-Кульсары-Бейнеу-Сай Утес-Шетпе-Жетыбай-морпорт Актау. 554 км справа	Тип-1 с ВИЭ	-	-	+
7	Доссор-Кульсары-Бейнеу-Сай Утес-Шетпе-Жетыбай-морпорт Актау. 743 км слева	Тип-1 с ВИЭ	-	-	+

Таблица 2. Исходные данные по объектам.

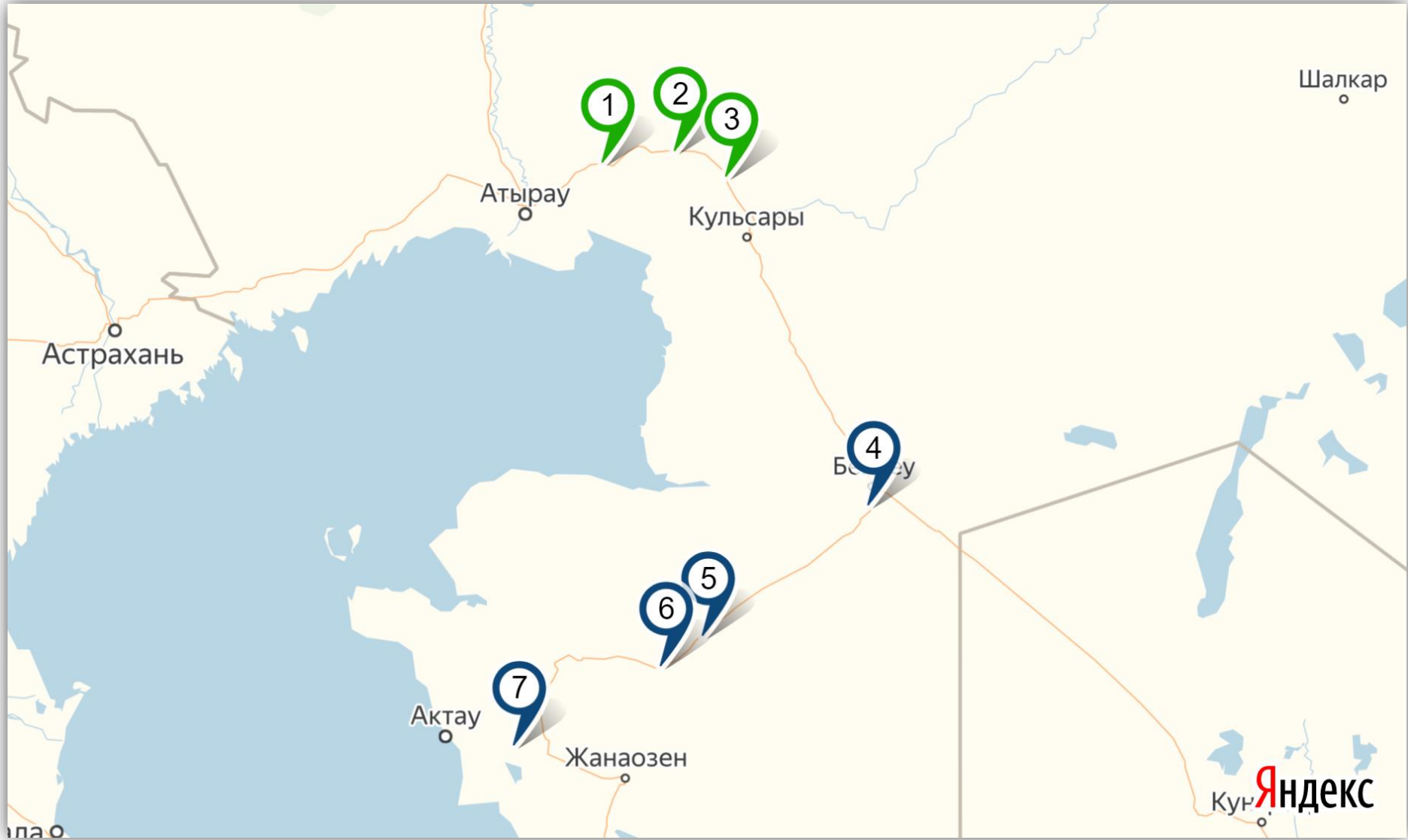


Рис.1. Расположение СГУ на территории Атырауской и Мангистауской областей. Локация «ЗАПАД».



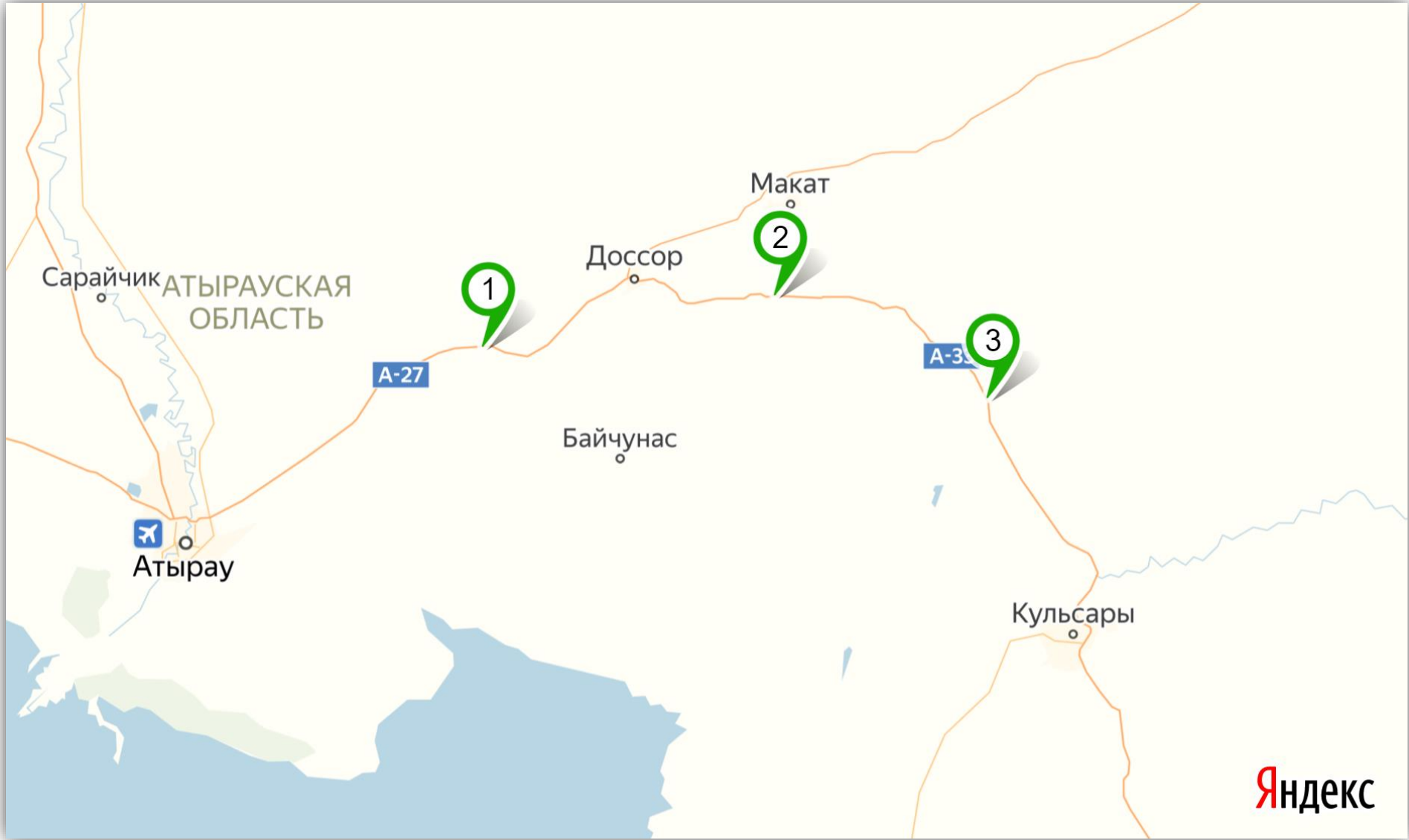


Рис.2. Расположение СГУ на территории Атырауской области.

## 1. Актобе - гр.РФ (на Астрахань). 544 км справа. ТИП-2.

Атырауская область, Кызылкогинский район, село Онай Ата.

Координаты - **47.419951, 52.615712**. Трасса - **А-27**.

Расстояние от Атырау — **68 км**.

Расстояние до Доссора — **33 км**.

Наличие трансформатора: **присутствует** (расстояние — около 60 м)

Наличие источника воды: **отсутствует**





**ҚҰРМЕТТІ ЖОЛ ПАЙДАЛАНУШЫЛАР!**  
 «ҚР ӘҚБК өкімшілік құқық бұзушылықтың 434 бабы бойынша қоғамдық орындардың, парктардың, саябақтардың ластануы оның ішінде тұрмыстық қалдықтарды көрсетілмеген орындарға және кез келген басқа әрекеттер, айналасындағыларға құрмет көрсетпеу, қоғамдық тәртіпті бұзған жеке тұлғаларға 10 аЕК бойынша айыппұл немесе 10 күн мерзімге қамауға алынады»  
 «РМК Қазақавтожол Атырау облыстық филиалы»

**УВАЖАЕМЫЕ ПОЛЬЗОВАТЕЛИ АВТОМОБИЛЬНЫХ ДОРОГ!**  
 Согласно КоАП РК «Об Административных правонарушениях», Статьи 434 «Загрязнение мест общего пользования, парков, скверов, в том числе выброс коммунальных отходов в неустановленных местах и другие подобные действия, выражающие неуважение к окружающим, нарушающие общественный порядок и спокойствие физических лиц - влечёт штраф в размере 10 МРП, либо административный арест на срок 10 суток»  
 «Атырауский областной филиал РГП «Қазақавтодор»





































## 2. Доссор-Кульсары-Бейнеу-Сай Утес-Шетпе-Жетыбай-морпорт Актау. 27 км справа. ТИП-1 с ВИЭ.

Атырауская область, Жылыойский район.

Координаты - **47.499109, 53.299297**. Трасса - **А-33**.

Расстояние от Атырау - **128 км**.

Расстояние до Кульсары - **95 км**.

Наличие трансформатора: **отсутствует**

Наличие источника воды: **отсутствует**





























### 3. Доссор-Кульсары-Бейнеу-Сай Утес-Шетпе-Жетыбай-морпорт Актау. 74 км слева. ТИП-1 с ВИЭ.

Атырауская область, Жылыойский район.

Координаты - **47.334696, 53.799065**. Трасса - **А-33**.

Расстояние от Атырау - **175 км**.

Расстояние до Кульсары - **48 км**.

Наличие трансформатора: **присутствует** (расстояние - около 2 км)

Наличие источника воды: **отсутствует**















JÜRGIZYSHI, QOQYSTY TASTAMAŇZI!

**QAJ**  
Қазақстан Республикасының  
Әкімшілік Аймақтарының  
Әкімдерінің  
Басқармасы

ESKERTEDİ!  
ПРЕДУПРЕЖДАЕТ!



ВОДИТЕЛЬ, НЕ БРОСАЙТЕ МУСОРИ!

























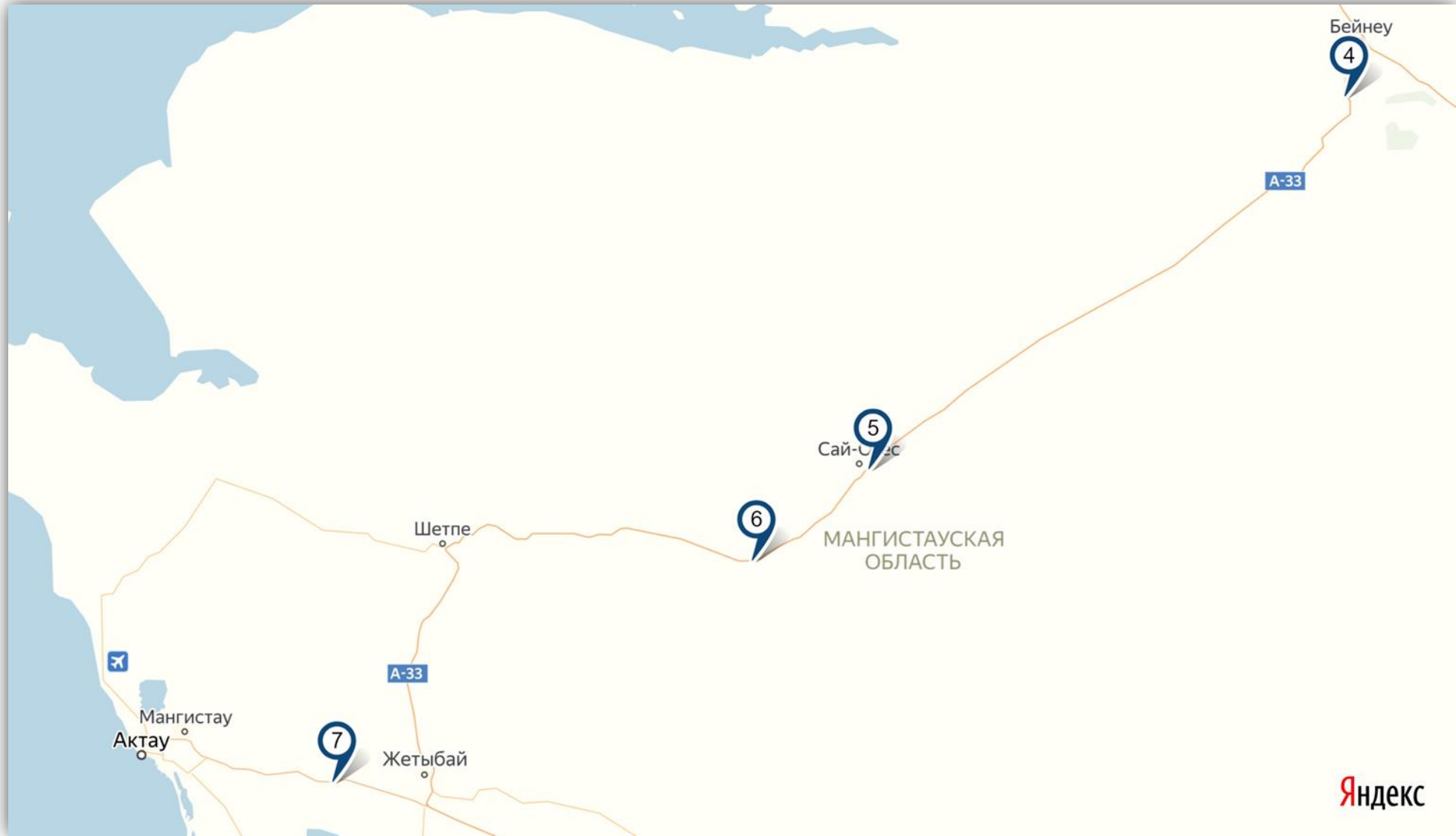


Рис.3. Расположение СГУ на территории Мангистауской области.



#### 4. Доссор-Кульсары-Бейнеу-Сай Утес-Шетпе-Жетыбай-морпорт Актау. 349 км справа. ТИП-2.

Мангистауская область, Бейнеуский район, кладбище Бекет-ата (напротив АБЗ)

Координаты - **45.191206, 55.136333**. Трасса - **А-33**.

Расстояние от Атырау - **450 км**.

Расстояние от Бейнеу - **13 км**.

Наличие трансформатора: **присутствует** (расстояние - около 20 м)

Наличие источника воды: **присутствует** (расстояние – около 40 м)













































## 5. Доссор-Кульсары-Бейнеу-Сай Утес-Шетпе-Жетыбай-морпорт Актау. 514 км слева. ТИП-2.

Мангистауская область, Мангистауский район, село Сай-Отес.

Координаты - **44.314386, 53.561079**. Трасса - **А-33**.

Расстояние от Атырау - **615 км**.

Расстояние до Сай-Отес - **3 км**.

Наличие трансформатора: **присутствует** (расстояние - около 200 м)

Наличие источника воды: **отсутствует**













Тазалықты сақтаңыздар  
Соблюдайте чистоту





























## 6. Доссор-Кульсары-Бейнеу-Сай Утес-Шетпе-Жетыбай-морпорт Актау. 554 км справа. Тип-1 с ВИЭ.

Мангистауская область, Мангистауский район, перевал Ман-ата.

Координаты - **44.099185, 53.179878**. Трасса - **А-33**.

Расстояние от Атырау - **645 км**.

Расстояние до Сай-Отес - **33 км**.

Наличие трансформатора: **отсутствует**

Наличие источника воды: **отсутствует**

































## 7. Доссор-Кульсары-Бейнеу-Сай Утес-Шетпе-Жетыбай-морпорт Актау. 743 км слева. ТИП-1 с ВИЭ.

Мангистауская область, Каракиянский район.

Координаты - 43.569238, 51.795811. Трасса - А-33.

Расстояние от Атырау - 844 км.

Расстояние от ст. Жетыбай - 25 км.

Расстояние до Актау – 59 км.

Наличие трансформатора: отсутствует

Наличие источника воды: отсутствует

































Благодарю за внимание!